


«СОГЛАСОВАНО»

Начальник управления  
Образования городского округа  
Кинешма

\_\_\_\_\_  
Подпись  
Сажина Мария Владимировна  
(ФИО)  
« \_\_\_\_ » \_\_\_\_\_ 2024г.



«УТВЕРЖДАЮ»

Директор МБОУ школа №16


\_\_\_\_\_  
Подпись  
Кузнецова Светлана Евгеньевна  
(ФИО)  
« \_\_\_\_ » \_\_\_\_\_ 2024г.



«СОГЛАСОВАНО»

Начальник ОГИБДД МО МВД  
РФ «Кинешемский»

\_\_\_\_\_  
Подпись  
Неволин Дмитрий Юрьевич  
(ФИО)  
« \_\_\_\_ » \_\_\_\_\_ 2024г.



## ПАСПОРТ

### дорожной безопасности

муниципального бюджетного общеобразовательного  
учреждения школы №16 городского округа Кинешма

на 2024-2025 учебный год



## Общие сведения

### *Муниципальное бюджетное общеобразовательное учреждение школа №16 городского округа Кинешма*

(Наименование ОУ)

**Тип ОУ:** бюджетное общеобразовательное учреждение

**Юридический адрес:** 155808 Ивановская область, город Кинешма,  
ул. Ивана Виноградова, д.18

**Фактический адрес:** 155808 Ивановская область, город Кинешма,  
ул. Ивана Виноградова, д.18

**Руководители ОУ:**

**Директор (заведующий)** Кузнецова Светлана Евгеньевна 8(49331) 5 73 78  
(фамилия, имя, отчество) (телефон)

**Заместитель директора  
по учебно-воспитательной  
работе** Симакова Ольга Вячеславовна 8(49331) 5 73 78  
(фамилия, имя, отчество) (телефон)

**Заместитель директора  
по воспитательной работе** Полицарпова Екатерина Андреевна 8(49331) 5 7378  
(фамилия, имя, отчество) (телефон)

**Ответственный сотрудник  
управления образования администрации  
городского округа Кинешма:**  
главный специалист Седова Наталья Вячеславовна  
(должность) (фамилия, имя, отчество)  
8(49331)5 45 14  
(телефон)

**Ответственные от  
Госавтоинспекции**  
инспектор по пропаганде БДД ГИБДД Борисова Наталья Сергеевна  
(должность) (фамилия, имя, отчество)  
8(49331)5 83 72  
(телефон)

**Руководитель или отв.сотрудник  
дорожно-эксплуатационной  
организации, осуществляющий  
содержание УДС** начальник МУ «УГХ» Смирнов Александр Павлович  
(должность) (фамилия, имя, отчество)  
8(49331)5 80 00  
(телефон)

**Руководитель или отв.сотрудник  
дорожно-эксплуатационной организации,  
осуществляющий содержание ТСОД**  
начальник МУ «УГХ» Смирнов Александр Павлович  
(должность) (фамилия, имя, отчество)  
8(49331)5 80 00  
(телефон)

**Ответственные работники  
за мероприятие по профилактике  
детского травматизма** преподаватель ОБЖ Костерин Николай Юрьевич  
(должность) (фамилия, имя, отчество)  
8(49331)5 45 14  
(телефон)



Количество учащихся 380 обучающихся \_\_\_\_\_

Наличие уголка по БДД размещен в коридоре первого этажа \_\_\_\_\_

*(если имеется, указать место расположения)*

Наличие класса по БДД \_\_\_\_\_ нет \_\_\_\_\_

*(если имеется, указать место расположения)*

Наличие автогородка (площадки) по БДД \_\_\_\_\_ нет \_\_\_\_\_

Наличие автобуса в ОУ \_\_\_\_\_ нет \_\_\_\_\_

Время занятий в ОУ:

1-ая смена: 8:15 – 14:15

Внеклассные занятия: 15:00 – 20:00

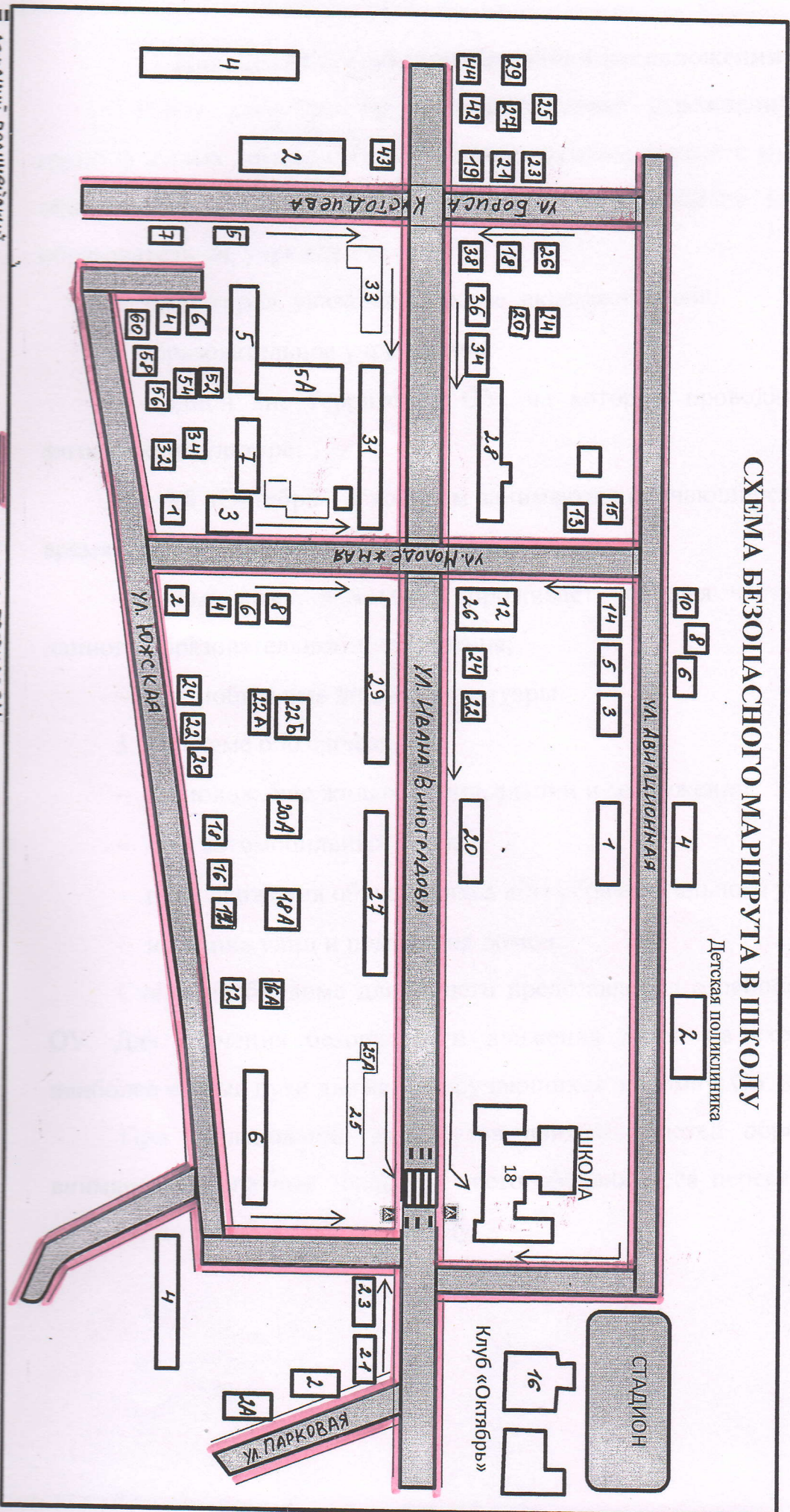
**Телефоны оперативных служб:**

**101, 102, 103, 112**



I. План-схемы  
 План-схема района расположения ОУ,  
 пути безопасного движения обучающихся

СХЕМА БЕЗОПАСНОГО МАРШРУТА В ШКОЛУ



Автомобильная дорога

Асфальтированная дорога



## Пояснения к плану-схеме района расположения ОУ

1. Район расположения образовательного учреждения определяется группой жилых домов, зданий и улично-дорожной сетью с учетом остановок общественного транспорта, центром которого является непосредственно образовательное учреждение.

2. Территория, указанная в схеме, включает в себя:

- образовательное учреждение;
- стадион вне территории ОУ, на котором проводятся занятия по физической культуре;
- клуб «Октябрь», в котором занимаются обучающиеся во внеурочное время;
- жилые дома, в которых проживает большая часть обучающихся данного образовательного учреждения;
- автомобильные дороги и тротуары.

3. На схеме обозначено:

- расположение жилых домов, зданий и сооружений;
- сеть автомобильных дорог;
- пути движения обучающихся в/из образовательного учреждения;
- названия улиц и нумерация домов.

Схема необходима для общего представления о районе расположения ОУ. Для изучения безопасности движения детей на схеме обозначены наиболее частые пути движения обучающихся от дома к ОУ и обратно.

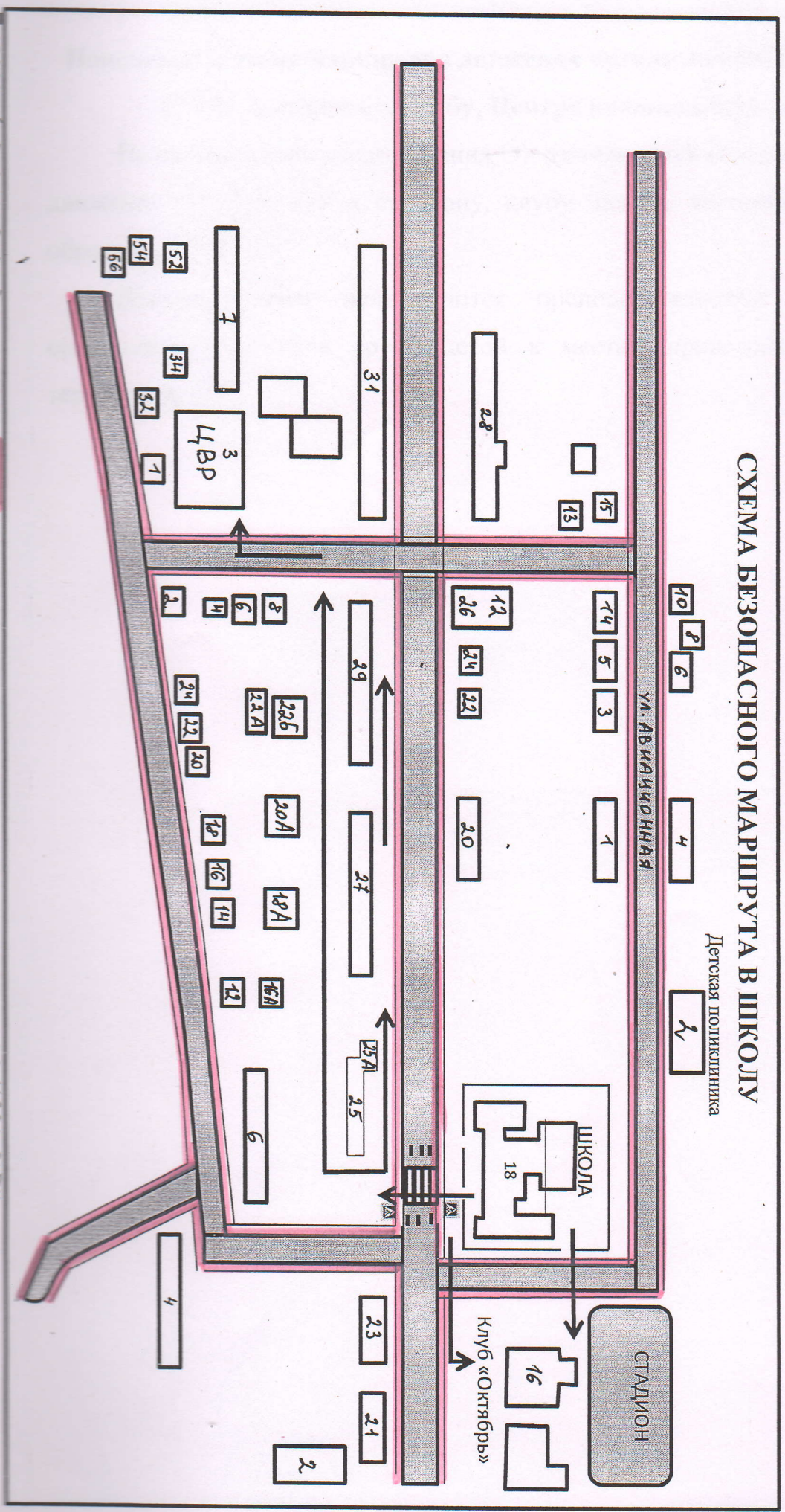
При исследовании маршрутов движения детей обращается особое внимание на опасные зоны, где часто обучающиеся пересекают проезжую часть не по пешеходному переходу.



Маршруты движения организационных групп детей  
от ОУ к стадиону, клубу и центру внешкольной работы

СХЕМА БЕЗОПАСНОГО МАРШРУТА В ШКОЛУ

Детская поликлиника



Автомобильная дорога

Дорога с тротуаром

→ Движение по маршруту



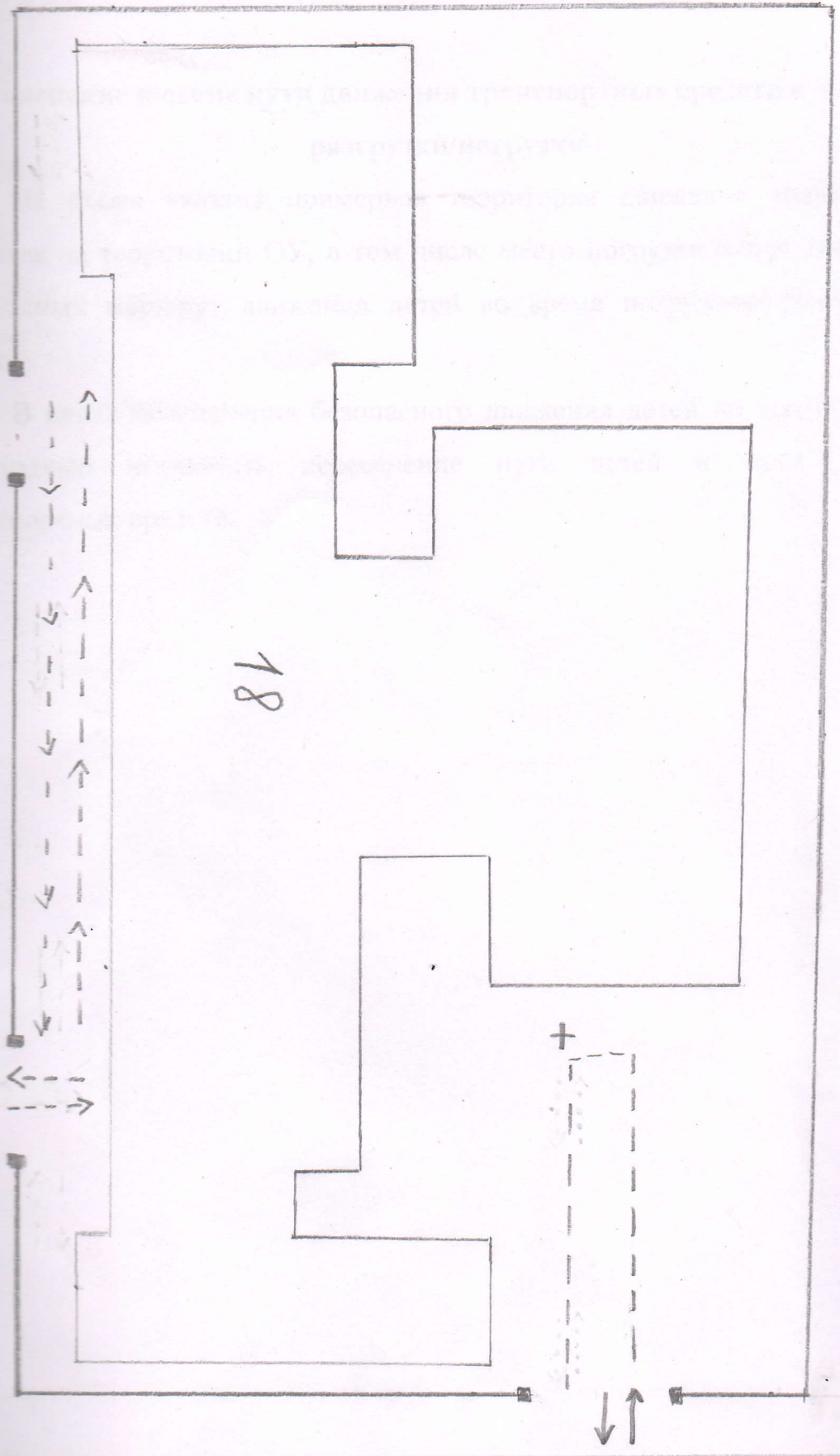
**Пояснение к схеме маршрутов движения организованных групп детей  
от ОУ к стадиону, клубу, Центру внешкольной работы**

На схеме района расположения ОУ указываются безопасные маршруты движения детей от ОУ к стадиону, клубу, центру внешкольной работы и обратно.

Данные схемы используются преподавательским составом при организации движения групп детей к местам проведения занятий вне территории ОУ.

УЛ. ИВАННА ВИНОГРАДОВА

18



- ↔ ВЪЕЗД / ВЪИЗЪЗ
- ДВИЖЕНИЕ ТРАНСПОРТНИХ СРЕДСТВА
- > ДВИЖЕНИЕ ДЕТЕЙ ПО ТЕРРИТОРИИ
- + МЕСТО ПОГРУЗКИ / РАЗГРУЗКИ
- ≡ НЕЖАЩИЙ ПОЛИЦЕЙСКИ ПЕРЕХОД



**Пояснение к схеме пути движения транспортных средств к местам  
разгрузки/погрузки**

На схеме указана примерная территория движения транспортного средства на территории ОУ, в том числе место погрузки/разгрузки, а также безопасный маршрут движения детей во время погрузочно-разгрузочных работ.

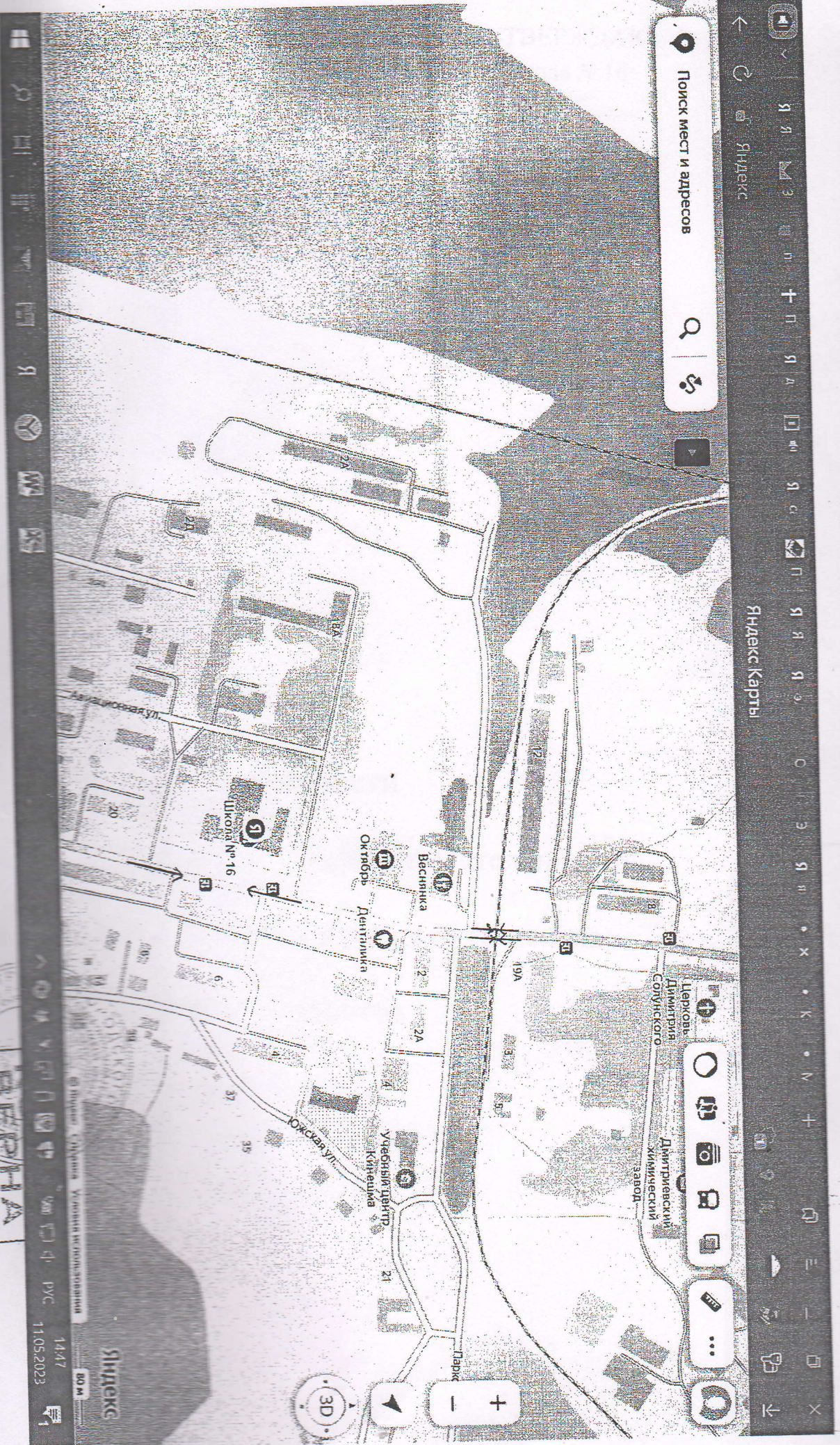
В целях обеспечения безопасного движения детей по территории ОУ необходимо исключить пересечение пути детей и пути движения транспортных средств.



улица Южная

Южная улица

11.05.2023



Суп